






Greenwich'ten önce İstanbul vardı



 1880'li yılların başına kadar başlangıç meridyeni İstanbul'dan geçiyordu.

 Üç devrin imparatorluk başkenti, kültür, tarih ve ticaret merkezi olan İstanbul bundan yaklaşık 117 yıl öncesine kadar dünyanın sıfır noktası olarak kabul edilirdi ve dünya **İstanbul'un doğusu ve batısı** olarak ikiye ayrılırdı.

 İstanbul, yaklaşık 1.500 yıldır dünyanın başkentidir. Dünyanın "sıfır noktası" kabul edilmiştir. Bizans ve Roma'ya başkentlik yapmış, tüm dünya, saatini İstanbul'a göre ayarlamıştır. 1884 yılına kadar tüm dünya, saatini İstanbul'a göre ayarlardı. Arzın merkezini simgeleyen "milyon taşı", bir diğer adıyla "sıfır taşı" buradadır. Sıfır taşı İstanbul'da Sultanahmet Meydanı'nda Yerebatan Sarnıcı girişinde bulunuyor.

 1880'li yılların başında İngiltere'de bir Coğrafya Kongresi düzenleniyor ve 1884 yılından itibaren, İngiltere'nin Greenwich kasabası, "Başlangıç Meridyenin Geçtiği Yer" olarak kabul ediliyor. Ve zamanla dünya, saatini artık Greenwich'e göre ayarlamaya başlıyor. Saat dilimi için kullanılan "GMT" ifadesi de buradan geliyor. Yani Greenwich Mean Time. İstanbul, dünyanın; saat, uzaklık, yön merkezi olmaktan böylece çıkarılıyor.

"SIFIR TAŐI" NIN KISA TARİHİ

✓ "Sıfır Taşı", İstanbul'da, Aya Sofya camii karşısında Sultanahmet Meydanı'nın kuzeybatı köşesinde Yerebatan Sarnıcı'nın girişinin yakınında, tramvay yolunun yanında bulunur.

✓ Bizans İmparatorluğu'nda Konstantinopolis şehrine ulaşan tüm Antik Roma yollarının başlangıç noktası ve dünya üzerindeki diğer şehirlerin bu şehre olan uzaklığının hesaplanmasında kullanılan sıfır noktasıdır. İmparator I. Konstantinus tarafından 4. yüzyılda yerleştirildiği kabul edilir. Bazı tarihi kaynaklarda, Ayasofya'da yapılan kimi imparatorluk törenlerinin kiliseden sonra bu anıt taşın altında devam ettiği yazılmıştır.

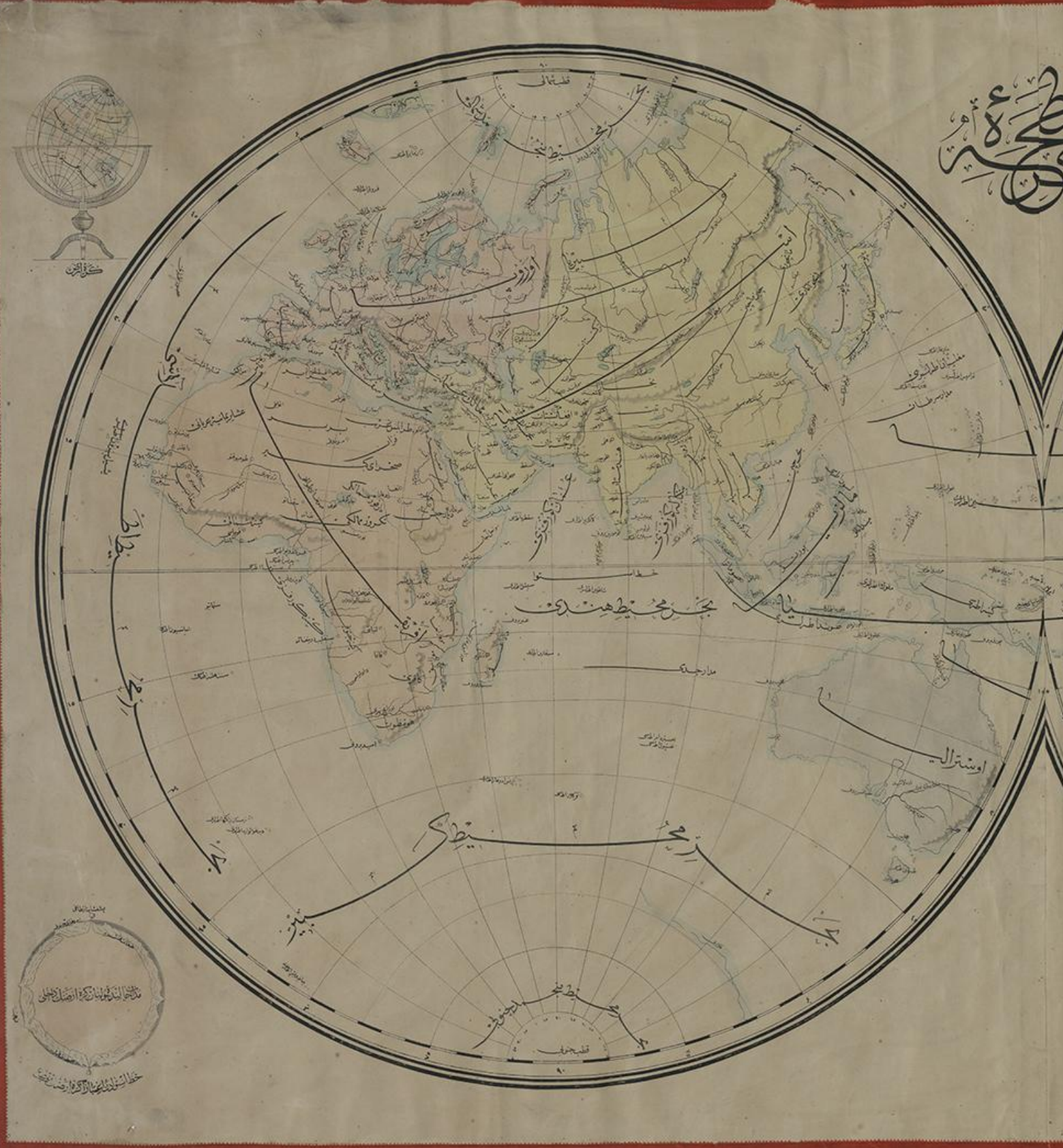


Dünyanın Çeşitli Kentlerinin "Sıfır Taşı"na Uzaklıkları

✓ Tokyo	8954 Km
✓ London	2502 Km
✓ Moskova	1757 Km
✓ Mekke	2407 Km
✓ Berlin	1740 Km
✓ Amsterdam	2214 Km
✓ Bakü	1756 Km
✓ Tahran	2040 Km
✓ Roma	1377 Km
✓ Paris	2258 Km
✓ Şam	1488 Km
✓ Lefkoşa	1846 Km

**TÜRKİYE CUMHURİYETİ BAŞBAKANLIK OSMANLI ARŞİVLERİ DAİRE BAŞKANLIĞI
İSTANBUL'UN DÜNYA'NIN SIFIR NOKTASI OLDUĞUNU GÖSTEREN HARİTA**

C. BAŞBAKANLIK OSMANLI ARŞİVİ DAİRE BAŞKANLIĞI (BOA) ©



HRT.0009